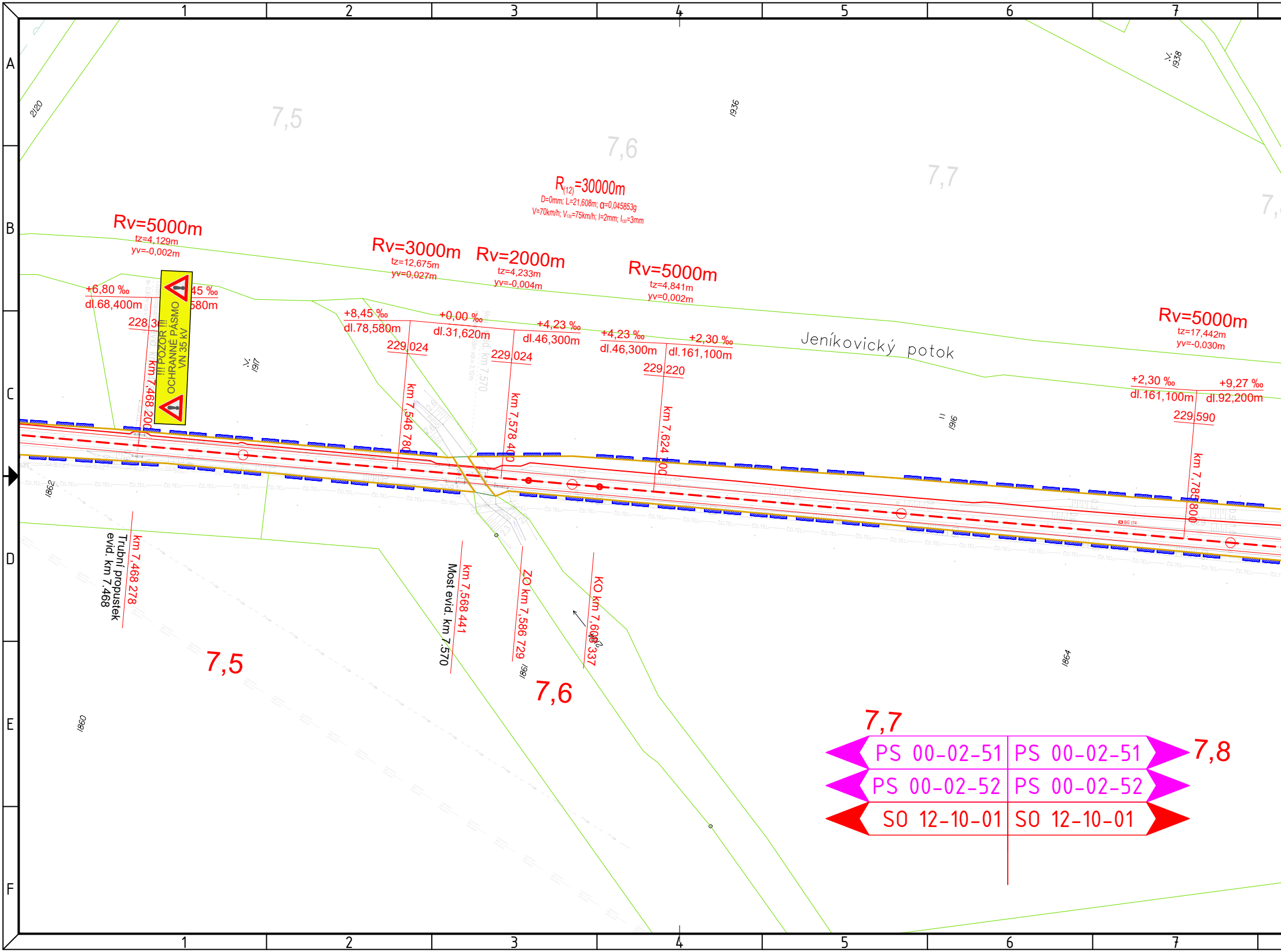
1
2
3
4
5
6
7
A
B
C
D
E
F
7,5
7,6
7,7
R(12)=30000m
D=0mm; Li=21,608m; α=0,045853g
V=70km/h; V130=75km/h; I=2mm; I130=3mm
Rv=5000m
tz=4,129m
yv=-0,002m
Rv=3000m
tz=12,675m
yv=0,027m
Rv=2000m
tz=4,233m
yv=-0,004m
Rv=5000m
tz=4,841m
yv=0,002m
Rv=5000m
tz=17,442m
yv=-0,030m
+6,80 ‰
dl.68,400m
45 ‰
580m
228,3
!!! POZOR !!!
OCHRANNÉ PÁSMO
VN 35 kV
km 7,468 200
+8,45 ‰
dl.78,580m
229,024
km 7,546 780
+0,00 ‰
dl.31,620m
+4,23 ‰
dl.46,300m
229,024
km 7,578 400
+4,23 ‰
dl.46,300m
+2,30 ‰
dl.161,100m
229,220
km 7,624 900
Jeníkovický potok
+2,30 ‰
dl.161,100m
+9,27 ‰
dl.92,200m
229,590
km 7,785 800
BG 174
2120
1936
1938
1917
1916
1862
1860
1861
1864
km 7,468 278
Trubní propustek
evid. km 7.468
km 7,568 441
Most evid. km 7.570
ZO km 7,586 729
KO km 7,609 337
7,5
7,6
7,7
7,8
PS 00-02-51
PS 00-02-51
PS 00-02-52
PS 00-02-52
SO 12-10-01
SO 12-10-01
ČD.TEL.

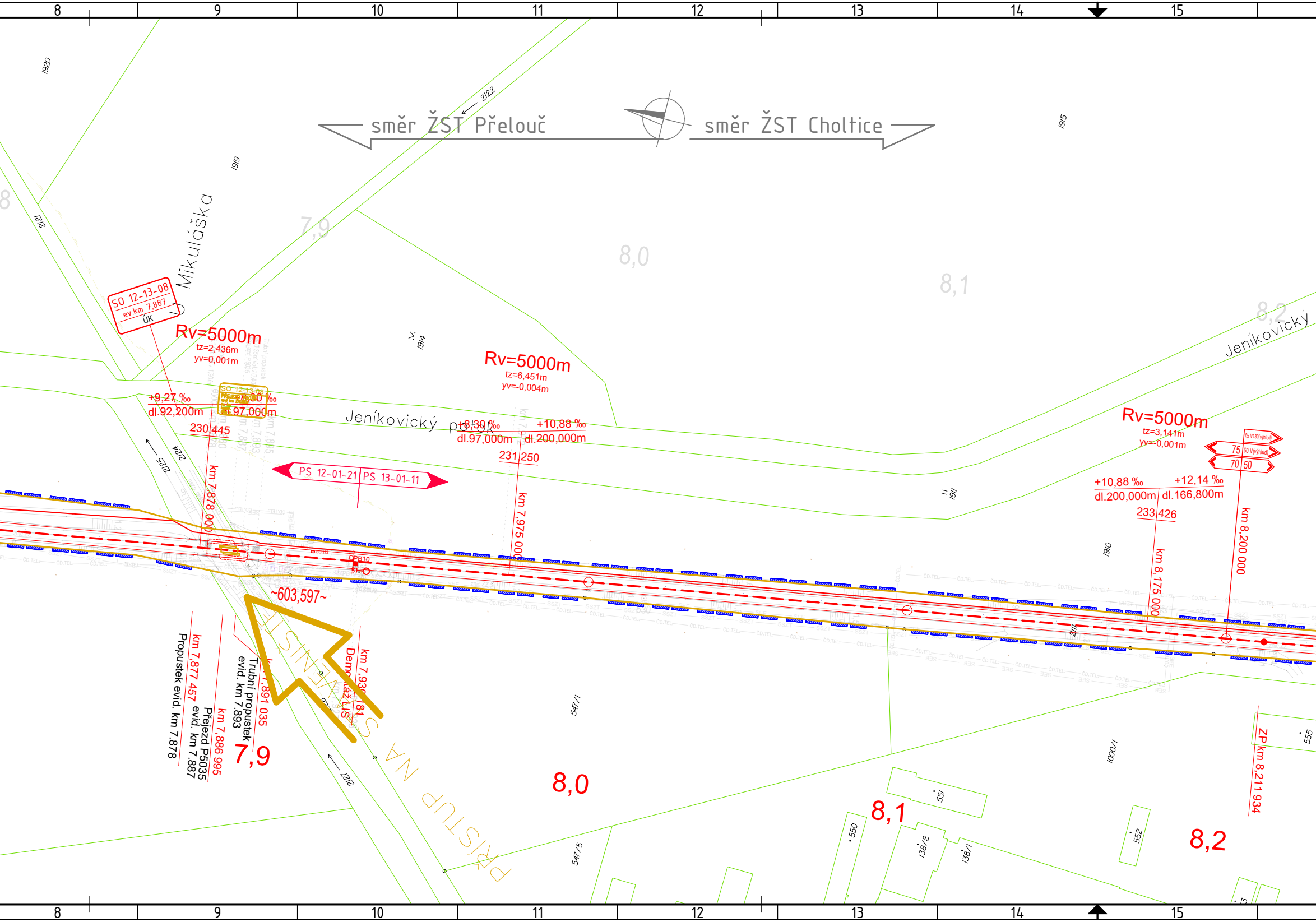
8 9 10 11 12 13 14 15
směr ŽST Přelouč
směr ŽST Choltice
Mikuláška
Jeníkovický potok
Jeníkovický
SO 12-13-08
ev.km 7,887
ÚK
Rv=5000m
tz=2,436m
yv=0,001m
+9,27 ‰
dl.92,200m
8,30 ‰
dl.97,000m
230,445
km 7,878 000
Rv=5000m
tz=6,451m
yv=-0,004m
+8,30 ‰
dl.97,000m
+10,88 ‰
dl.200,000m
231,250
km 7,975 000
PS 12-01-21
PS 13-01-11
Rv=5000m
tz=3,141m
yv=-0,001m
65 V130(výhled)
75
60 V(výhled)
70
50
+10,88 ‰
dl.200,000m
+12,14 ‰
dl.166,800m
233,426
km 8,175 000
km 8,200 000
~603,597~
Propustek evid. km 7.878
km 7,877 457
Přejezd P5035
evid. km 7.887
km 7,886 995
Trubní propustek
evid. km 7.893
km 7,891 035
7,9
Demontáž LIS
km 7,930 181
PŘÍSTUP NA STAVENIŠTĚ
8,0
8,1
8,2
ZP km 8,211 934
7,9
8,0
8,1
8,2
1920
1919
2121
2122
2124
2125
2127
1914
1915
1911
1910
2111
547/1
547/5
1000/1
550
551
552
555
138/2
138/1
8 9 10 11 12 13 14 15

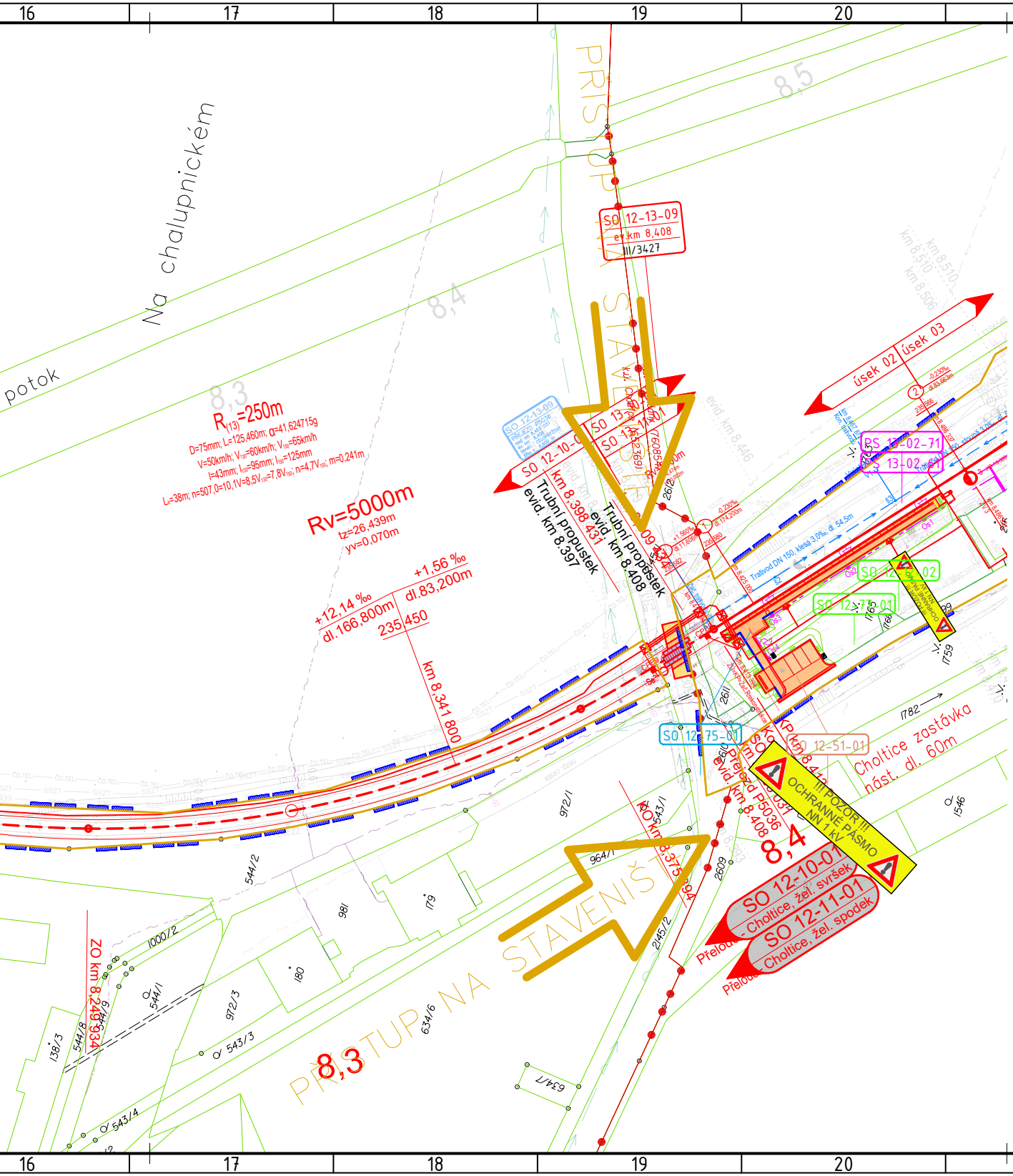
16
17
18
19
20
21
potok
Na chalupnickém
8,3
8,4
8,5
R(13)=250m
D=75mm; L=125,460m; α=41,624715g
V=50km/h; V130=60km/h; V150=65km/h
I=43mm; I130=95mm; I150=125mm
L=38m; n=507,0=10,1V=8,5V130=7,8V150; n=4,7V150; m=0,241m
Rv=5000m
tz=26,439m
yv=0,070m
+12,14 ‰
dl.166,800m
+1,56 ‰
dl.83,200m
235,450
km 8,341 800
PŘÍSTUP NA STAVENIŠTĚ
SO 12-13-09
ev.km 8,408
III/3427
SO 12-10-01
SO 13-...
km 8,398 431
Trubní propustek
evid. km 8,397
evid. km 8,408
evid. km 8,446
úsek 02
úsek 03
PS 13-02-71
PS 13-02-61
SO 12-75-02
SO 12-75-01
SO 12-51-01
Tralivod DN 150, klesá 3,0%, dl. 54,5m
Choltice zastávka
nást. dl. 60m
!!! POZOR !!!
OCHRANNÉ PÁSMO
NN 1 kV
SO 12-10-01
Choltice, žel. svršek
SO 12-11-01
Choltice, žel. spodek
Přelouč
Přeložka P5036
evid. km 8,408
ZO km 8,249 934
km 8,375
km 8,510
km 8,506
972/1
964/1
543/1
544/2
981
179
180
1000/2
544/1
972/3
543/3
634/6
634/7
543/4
544/8
544/9
138/3
2611
2610
2609
2612
2145/2
1782
1759
1546
1765
1766

16
17
18
19
20
21
22
23
24

Legenda grafického značení podle profesí:

- D.1.1 zabezpečovací zařízení
- D.1.2 Dálková a místní kabelizace
- D.1.2.6 Informační systém pro cestující
- D.1.2.7 Jiná sdělovací zařízení
- D.1.2.9 Rádiové systémy

- D.2.1.1 Železniční svršek a spodek
- D.2.1.1 Železniční svršek a spodek – odvodnění
- D.2.1.2 Nástupiště
- D.2.1.3 Železniční přejezdy
- D.2.1.4 Mosty a propusty
- D.2.1.8 Pozemní komunikace
- D.2.2 Pozemní stavební objekty
- D.2.3 Trakční a energetická zařízení
- Demolice/odstranění
- Plochy zařízení staveniště a provizorní komunikace

Legenda grafického značení KN:

- Hranice KÚ
- Hranice parcel KN
- 447/10 Čísla parcel KN
- Hranice pozemku SŽ
- Úprava pozemkové hranice SŽ

Legenda grafického značení stávajících inženýrských sítí:

- CETIN podzemní
- CETIN neprovozované
- CETIN nadzemní
- CETIN NN a elektropřípojky
- ČEZ NADZEMNÍ DO 1 kV
- ČEZ PODZEMNÍ DO 1 kV
- ČEZ PODZEMNÍ DO 35kV
- ČEZ ICT
- ČEZ NADZEMNÍ DO 35kV
- ČEZ NADZEMNÍ NAD 35kV
- PLYN GASNET STL
- PLYN GASNET VTL
- PLYN Net4GAS VTL
- VAK PARDUBICE VODOVOD
- VAK Pardubice KANALIZACE
- VS Chrudim kanalizace
- VS Chrudim mimo provoz
- VS Chrudim vodovod
- RSM voda
- FVE Klenovka – přípojka 35kV–kabel VN
- Obec Kostelec u Heřmanova Městce – dešťová kanalizace
- Obec Kostelec u Heřmanova Městce – veřejné osvětlení
- Správa státních hmotných rezerv–sítě k bezpečnostním kamerám
- OSVĚTLENÍ VO – Technické služby města Přelouč
- OSVĚTLENÍ VO – Heřmanův Městec
- OSVĚTLENÍ VO – Jeníkovice
- ZVN
- Město Přelouč – dešťová kanalizace
- SEE
- SEE EOV
- SEE NN
- SSZT
- UPC
- ČD TELEMATIKA
- Obec Kostelec u Heřmanova Městce – kanalizace (podklady SEE)

Orientační schéma:

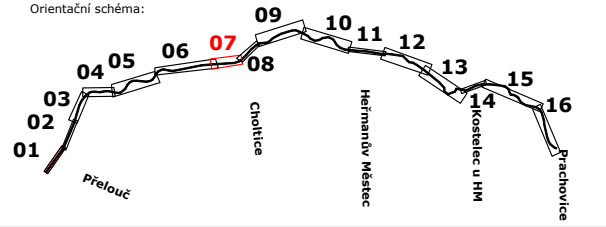
01
02
03
04
05
06
07
08
09
10
11
12
13
14
15
16
Přelouč
Choltice
Heřmanův Městec
Kostelec u HM
Prachovice

Razítko oprávněné osoby:

Podpis: Datum:

Revize:	Datum:	Popis:	Kontroloval:
002	11/2023	PDPS - aktualizovaná, kompletní	Ing. Petr Burda

Stavebník/Investor:	**Správa železnic, státní organizace**
Adresa:	Dlážděná 1003/7, 110 00 Praha 1
Zástupce investora:	Stavební správa východ
Adresa:	Nerudova 1, 779 00 Olomouc

SPRÁVA ŽELEZNIC

Zhotovitel stavby:	**EXPROJEKT s.r.o.**
Adresa:	Heršpická 758/13, 619 00 Brno
Kontakt:	T: +420 466 055 111 E: info@exprojekt.cz
Zhotovitel objektu:	**DRAWINGS s.r.o.**
Adresa:	Opavská 845, 721 00 Ostrava-Svinov
Kontakt:	T: +420 533 312 000 E: info@drawings-ov.cz

EXPROJEKT

DRAWINGS

Hlavní projektant (HIP):	Specialista:	Odpovědný projektant:	Zpracovatel:
Ing. Pavel Odehnal	-	Ing. Michal Šobr	Ing. Michal Šobr

Název stavby/akce:	**Rekonstrukce TZZ Přelouč - Prachovice**	Označení (S-kód): S621500628
		Označení zhotovitele: 2020-202
Název části:	Zásady ogranizace výstavby - výkresy	Označení části: B.8.2
Název objektu:		Označení objektu/komplexu:
Název přílohy:	**Situace ZOV**	Číslo přílohy: **07**
Název dílčí části přílohy:	část 7	Paré:

Kraj:	Katastrální území:	TUDU:
Pardubický	Choltice [652369] Svinčany [760854]	1541 01

Stupeň dokumentace:	Datum zpracování:	Formáty:	Měřítko:
PDPS	30.11.2023	7 x A4	1:500

S-kód:	Stupeň dokumentace:	Část:	Objekt:	Podobjekt:	Příloha:	Revize:
6 2 1 5 0 0 6 2 8	_ P D P S	_ B 8 2 X X	_ X X X X X X X X	X X X	0 7 X X X X	_ 0 0 2